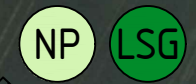



externe Ausgleichsmaßnahme A2 und CEF-Maßnahme CEF1
Nutzungsextensivierung und Strukturanreicherung südwestlich von Burgsalach
 Fl.-Nr. 1754 und 1754/1, Gemarkung Burgsalach
 Gesamtgröße: 0,65 ha
 Ausgleichsmaßnahme: 0,65 ha
 Felderchenfläche: 0,40 ha
 (Prinzipkizze: Lage Brachestreifen - Blüh-/Saumstreifen im jährlichen Wechsel variabel)



externe Ausgleichsmaßnahme A3
Grünlandextensivierung und Pflanzung eines Obstbaumstreifens
 Fl.-Nr. 1509, Gemarkung Burgsalach
 Gesamtgröße: 0,91 ha
 Ausgleichsmaßnahme: 0,71 ha



Zeichenerklärung
Externe Ausgleichsmaßnahmen

- Obstbäume pflanzen
- Grünlandextensivierung
- Brachestreifen, Kurzzeitbrache zur Selbstbegrünung
- Sukzession, Anlage Blüh- und Saumstreifen, mehrjährig
- Abgrenzung Maßnahmenflächen vorhabenbezogener Bebauungsplan "Erweiterung Betriebsgelände einer Recyclingfirma"
- CEF-Maßnahme Zielart: Feldlerche, Wiesenschafstelze

Schutzgebiete

- Naturpark "Altmühltal" (gesamter Planausschnitt)
- Landschaftsschutzgebiet "Schutzzone im Naturpark "Altmühltal""

Textliche Hinweise

Die Ausgleichsmaßnahme A3 liegt im Bereich eines bekannten Bodendenkmals (D-5-6932-0111 – Burgus, Kastell und Vicus der römischen Kaiserzeit sowie Siedlung und Gräber vorgeschichtlicher Zeitstellung, u.a. der Latènezeit). Für die Pflanzung von Obstbäumen in diesem Bereich ist daher eine denkmalrechtliche Erlaubnis gemäß Art. 7.1 BayDSchG notwendig, die in einem eigenständigen Verfahren bei der Unteren Denkmalschutzbehörde am Landratsamt Weißenburg-Gunzenhausen zu beantragen ist.



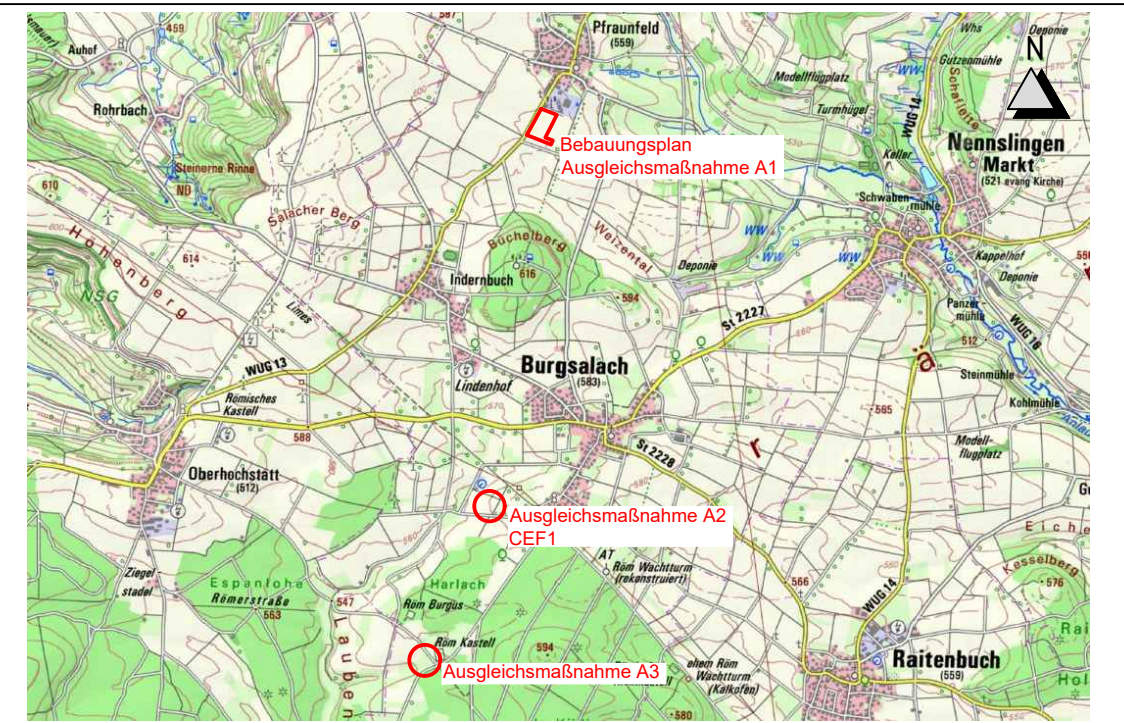
Gemeinde Burgsalach

Vorhabenbezogener Bebauungsplan
 Pfraunfeld Nr. 6

"Erweiterung Betriebsgelände einer Recyclingfirma"

im Ortsteil Pfraunfeld, Gemeinde Burgsalach
 Landkreis Weißenburg-Gunzenhausen

Lageplan externe Ausgleichsmaßnahmen




. Ausfertigung

KLOS
 GmbH & Co. KG

Ingenieurbüro für Tiefbauwesen und Städteplanung
 Beratung • Planung • Bauleitung • Gutachten
 Alte Rathausgasse 6
 91174 Spalt
 www.ib-klos.de
 Fon: 09175 / 7970 - 0
 Fax: 09175 / 7970 - 50
 Email: info@ib-klos.de

aufgestellt: 08.12.2020
 geändert: 10.08.2021
 16.11.2021

C. Klos, Dipl.-Ing.



Geobasisdaten © Bayerische Vermessungsverwaltung 2018
 Umweltdaten © Bayerisches Landesamt für Umwelt, www.lfu.bayern.de, 2018